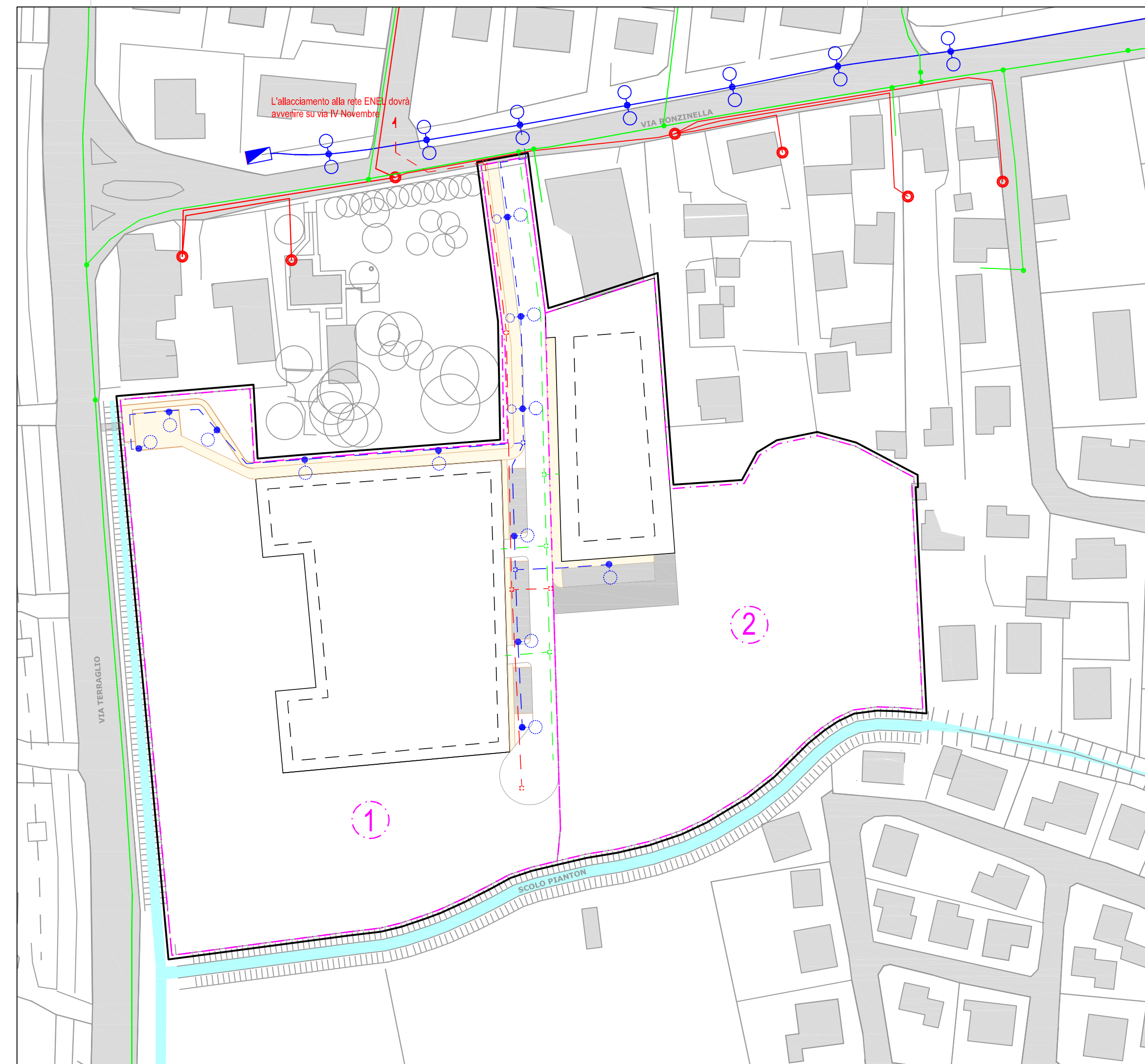


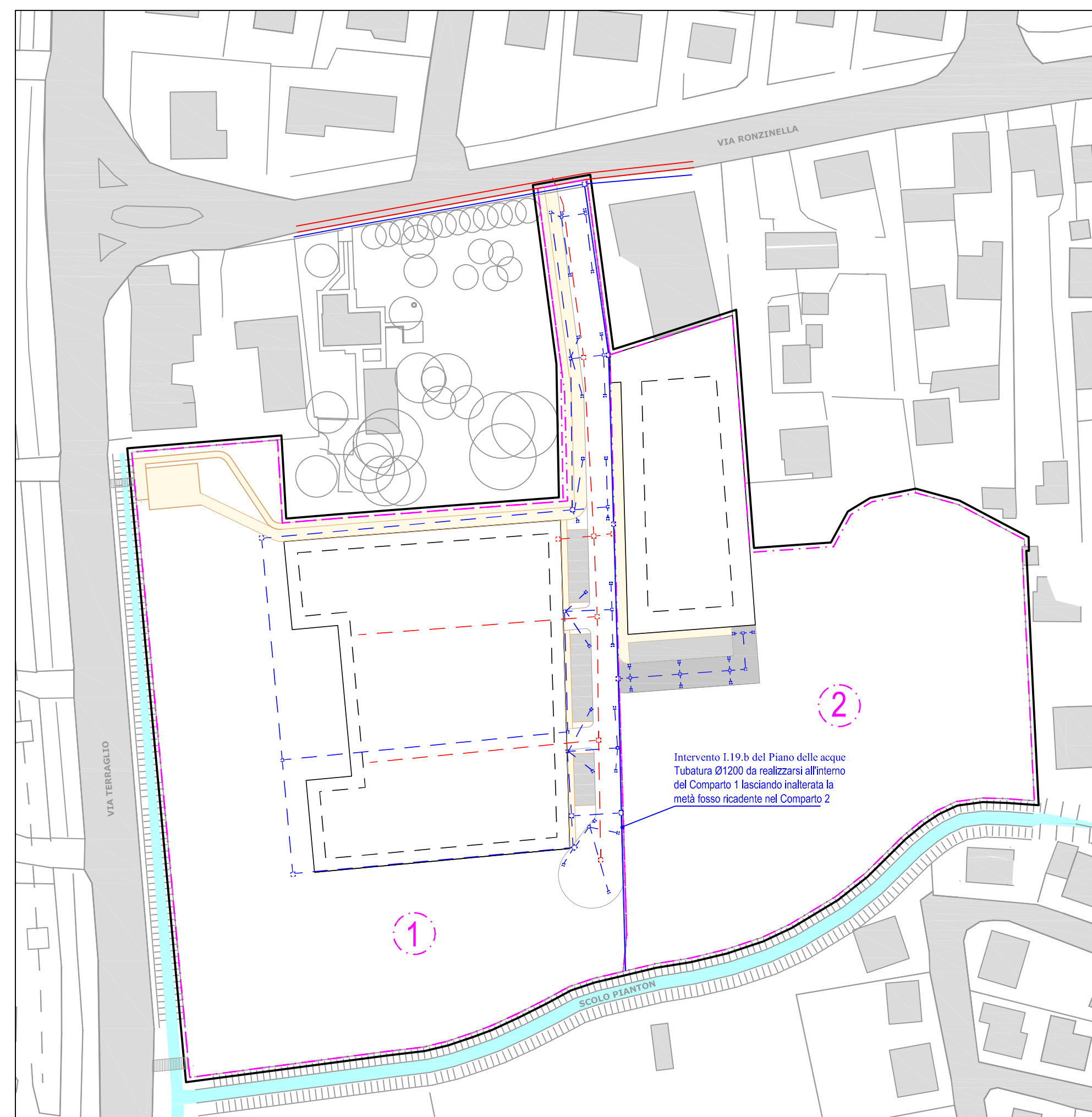
- LEGENDA**
- rete acquedotto esistente
  - rete acquedotto di progetto
  - rete gas esistente
  - rete gas di progetto
  - cartografia di sfondo
  - ambito del Piano particolareggiato
  - perimetri di comparto
  - perimetri lotti
  - perimetri limiti di inviluppo
  - aree destinate a viabilità
  - aree destinate a parcheggio
  - aree destinate a marciapiedi
  - aree destinate a piste ciclabili
  - attraversamenti ciclabili e pedonali
  - numero di comparto

**ACQUEDOTTO E GAS**



- LEGENDA**
- rete Enel Esistente
  - rete Enel di progetto
  - rete Telecom esistente
  - rete Telecom di progetto
  - rete illuminazione pubblica esistente
  - rete illuminazione pubblica di progetto
  - cartografia di sfondo
  - ambito del Piano particolareggiato
  - perimetri di comparto
  - perimetri lotti
  - perimetri limiti di inviluppo
  - aree destinate a viabilità
  - aree destinate a parcheggio
  - aree destinate a marciapiedi
  - aree destinate a piste ciclabili
  - attraversamenti ciclabili e pedonali
  - numero di comparto

**ENERGIA ELETTRICA TELECOM E ILLUMINAZIONE PUBBLICA**



- LEGENDA**
- rete fognatura bianca esistente
  - rete fognatura bianca di progetto
  - rete fognatura nera esistente
  - rete fognatura nera di progetto
  - cartografia di sfondo
  - ambito del Piano particolareggiato
  - perimetri di comparto
  - perimetri lotti
  - perimetri limiti di inviluppo
  - aree destinate a viabilità
  - aree destinate a parcheggio
  - aree destinate a marciapiedi
  - aree destinate a piste ciclabili
  - attraversamenti ciclabili e pedonali
  - numero di comparto


**FOGNATURA BIANCA E NERA**

**Variante al Piano Particolareggiato di iniziativa pubblica dell'ambito C1-7 compreso tra via Terraglio e via Ronzinella e l'attigua zona F1.3 ai sensi degli artt. 19 e 20 della L.R. 11/04 e s.m.i.**

- TAV01** Estratti Strumenti Urbanistici Vigenti, planimetria catastale scala 1:2.000 1:5.000
- TAV02** Comparativa tra planimetria approvata e variante scala 1:1.000
- TAV03** Planimetria generale di rilievo e vincoli - ortofoto, scala 1:1.000 1:2.000
- TAV04** Regole progettuali per i Permessi di Costruire e gli spazi aperti, scala 1:500
- TAV05** Assetto delle proprietà - aree da cedere scala 1:1.000
- TAV06** Reti tecnologiche - stato di fatto e di progetto scala 1:1000

**Progettista:**  
Dott. Urb. Roberto Volpato

**Staff di progettazione:**  
Dott. Urb. Fabio Baldan  
Dott. Urb. Thomas Girardo  
Dott. Urb. Gianpaolo Giudici  
Geom. Cristina Libralato



**COMUNE DI MOGLIANO VENETO**  
Provincia di Treviso